



# Proposal Jaringan Kereta Perkotaan Jakarta

## Jakarta Urban Railway Network Proposal

**Proposal Jaringan Kereta Perkotaan Jakarta/Jabodetabekjur oleh JUTPI Phase-3 Menuju Visi 2045 dan Masa Depan**

Jakarta/Jabodetabekpunjur Urban Railway Network Proposal by JUTPI Phase-3: Towards 2045 and Future

**Jaringan Kereta Perkotaan Jakarta/Jabodetabekjur oleh JUTPI Phase-3: Menuju Visi 2045 dan Masa Depan**

JABODETABEK Urban Transportation Policy Integration Phase 3 (JUTPI-Phase 3) merupakan program kerja sama teknis antara Pemerintah Indonesia dengan Pemerintah Jepang untuk memperkuat kapasitas perencanaan dan implementasi Pengembangan Kawasan Berorientasi Transit atau 'Angkutan Umum/Transit-Oriented Development (TOD) di JABODETABEK yang berlangsung sejak bulan April 2022 hingga bulan Juni 2025. Tujuan dari proyek ini adalah untuk mempromosikan pengembangan perkotaan berbasis sistem angkutan umum (TOD) di JABODETABEK.

**Tujuan Peta**

Peta ini dibuat untuk memberikan informasi mengenai usulan jaringan angkutan umum masa depan di JABODETABEK, yang dikembangkan oleh JUTPI-Phase 3 bekerja sama dengan FDTJ (Forum Diskusi Transportasi Jakarta). Peta ini terbuka bagi semua pihak, baik para pemangku kepentingan dalam proyek JUTPI-Phase 3 maupun seluruh masyarakat di JABODETABEK dan diharapkan dapat mendorong momentum peningkatan kualitas angkutan umum di masa depan serta berperan sebagai katalisator untuk implementasi TOD, yang berkontribusi terhadap peningkatan mobilitas dalam jangka panjang di JABODETABEK.

**Jakarta/Jabodetabekpunjur Urban Railway Network Proposal by JUTPI Phase-3: Towards Vision 2045 and Future**

JABODETABEK Urban Transportation Policy Integration Phase 3 (JUTPI-Phase 3) is a Technical Cooperation Project between the Government of Indonesia and the Government of Japan to strengthen the planning and implementation capacity for Transit Oriented Development (TOD) in JABODETABEK from April 2022 to June 2025. The goal of this project is to promote urban development based on public transport system (TOD) in JABODETABEK.


**Objective of the Map**

This map was created to share information about the proposed future public transit network in JABODETABEK, developed by JUTPI-Phase 3 in collaboration with FDTJ (Forum Diskusi Transportasi Jakarta). The map is widely available, not only to project stakeholders but also to all public in JABODETABEK. It is expected to foster momentum for future public transportation enhancements and act as a catalyst for Transit-Oriented Development (TOD) implementation, contributing to long-term mobility improvements in JABODETABEK.

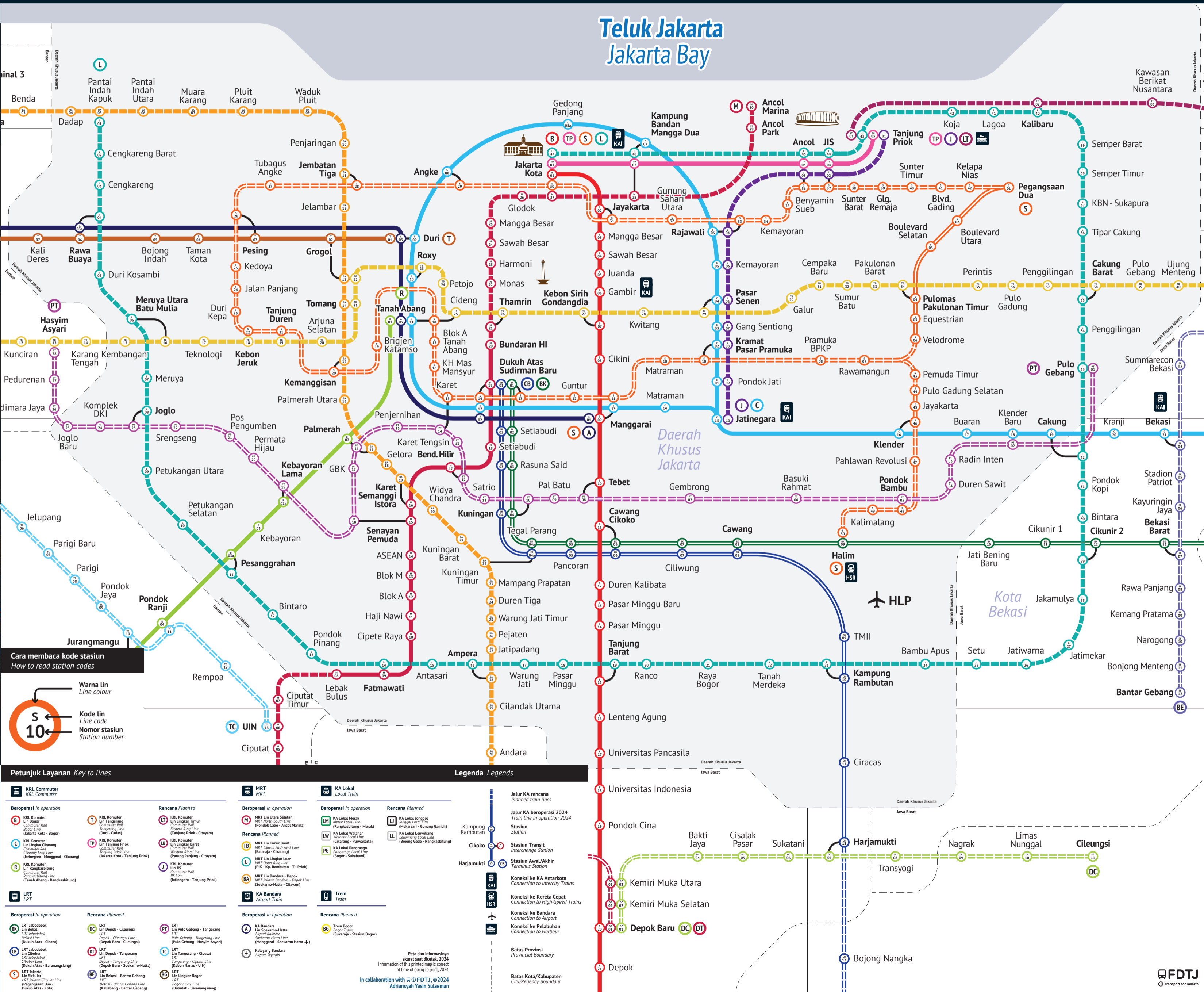
### Visi Masa Depan Transportasi Jakarta Jakarta's Public Transport Future Vision



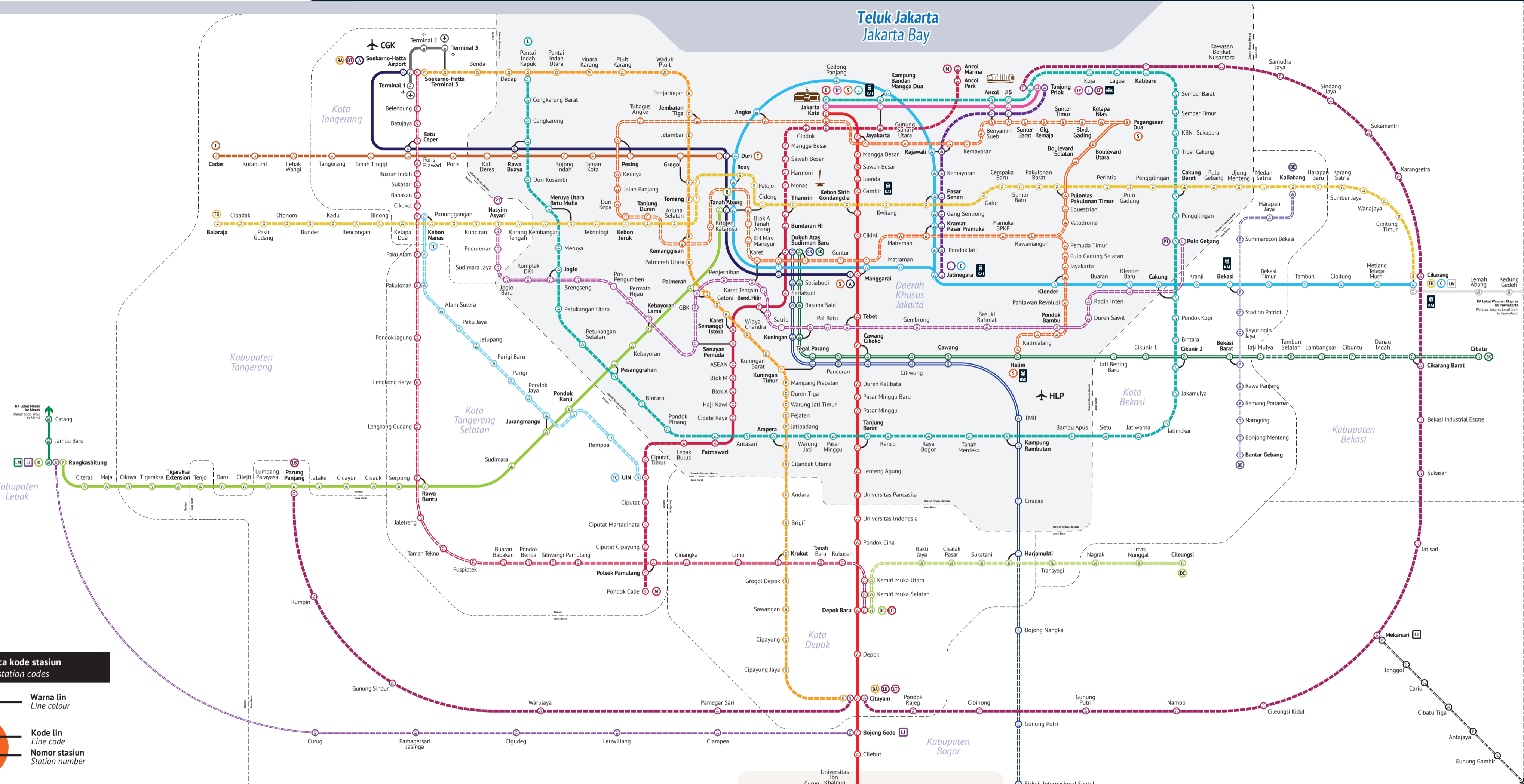

Ketahui lebih lanjut soal Proposal Jaringan Kereta Perkotaan 2045 dengan kode QR ini



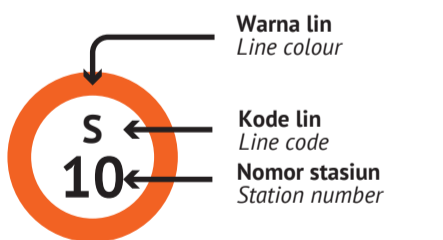
Learn more about the 2045 Urban Railway Network Proposal with this QR code



# Proposal Jaringan Kereta Perkotaan Jabodetabekjur Jabodetabekpunjur Urban Railway Network Proposal



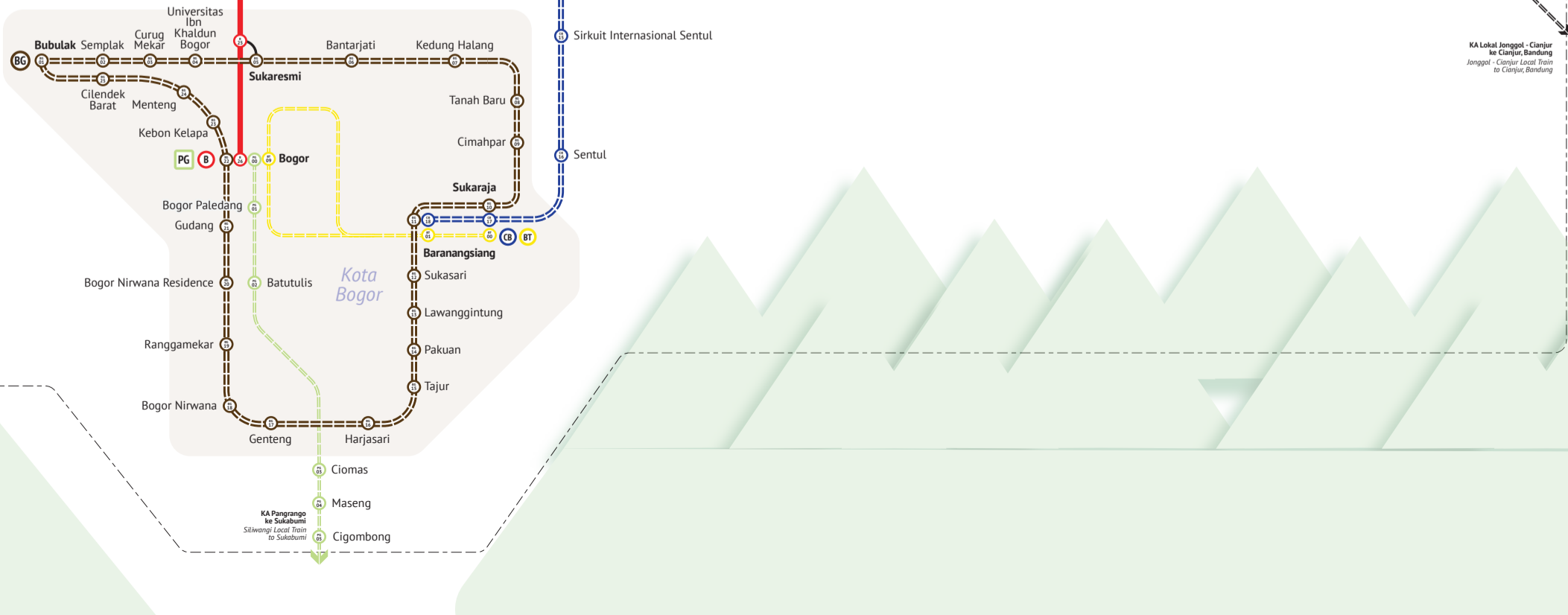
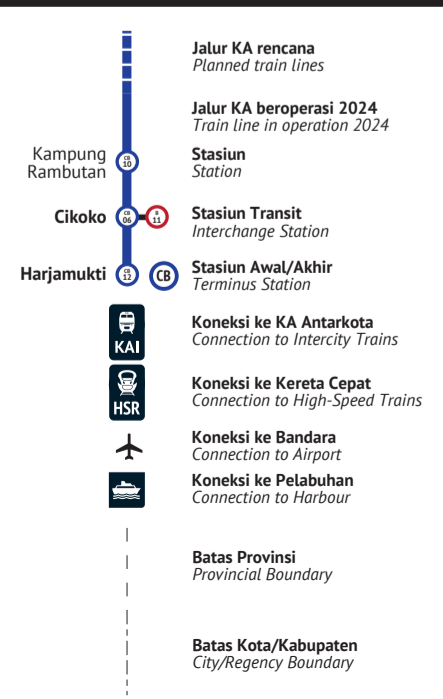
**Cara membaca kode stasiun**  
How to read station codes



**Petunjuk Layanan Key to lines**

KRL Commuter		MRT		KA Lokal		LRT	
<b>Beroperasi In operation</b>	<b>Rencana Planned</b>	<b>Beroperasi In operation</b>	<b>Rencana Planned</b>	<b>Beroperasi In operation</b>	<b>Rencana Planned</b>	<b>Beroperasi In operation</b>	<b>Rencana Planned</b>
<ul style="list-style-type: none"> <li><b>B</b> KRL Komuter Lin Bogor</li> <li><b>C</b> KRL Komuter Lin Tangerang</li> <li><b>R</b> KRL Komuter Lin Rangkasbitung</li> </ul>	<ul style="list-style-type: none"> <li><b>T</b> KRL Komuter Lin Tangerang</li> <li><b>TP</b> KRL Komuter Lin Tanjung Priok</li> <li><b>J</b> KRL Komuter Lin JIS</li> </ul>	<ul style="list-style-type: none"> <li><b>M</b> MRT Lin Utara Selatan</li> <li><b>TA</b> MRT Lin Timur Barat</li> <li><b>L</b> MRT Lin Lintas Luar</li> <li><b>BA</b> MRT Lin Bandara - Depok</li> </ul>	<ul style="list-style-type: none"> <li><b>LM</b> KA Lokal Merak</li> <li><b>LW</b> KA Lokal Walahar</li> <li><b>PC</b> KA Lokal Pangrango</li> </ul>	<ul style="list-style-type: none"> <li><b>S</b> KA Bandara</li> <li><b>K</b> Kalayang Bandara</li> </ul>	<ul style="list-style-type: none"> <li><b>LI</b> KA Lokal Jonggol</li> <li><b>LL</b> KA Lokal Leuwiliang</li> <li><b>BT</b> Trem Bogor</li> </ul>	<ul style="list-style-type: none"> <li><b>DC</b> LRT Lin Depok - Cileungsi</li> <li><b>DT</b> LRT Lin Depok - Tangerang</li> <li><b>CS</b> LRT Lin Cikasar - Baranangsiang</li> <li><b>S</b> LRT Jakarta</li> </ul>	<ul style="list-style-type: none"> <li><b>PT</b> LRT Lin Pulo Gebang - Tangerang</li> <li><b>TC</b> LRT Lin Tangerang - Ciputat</li> <li><b>BC</b> LRT Lin Lingkar Bogor</li> </ul>

**Legenda Legends**



Peta dan informasinya akurat saat dicetak, 2024  
Information of this printed map is correct at time of going to print, 2024  
In collaboration with FDTJ, ©2024 Adriansyah Yasin Sulaeman