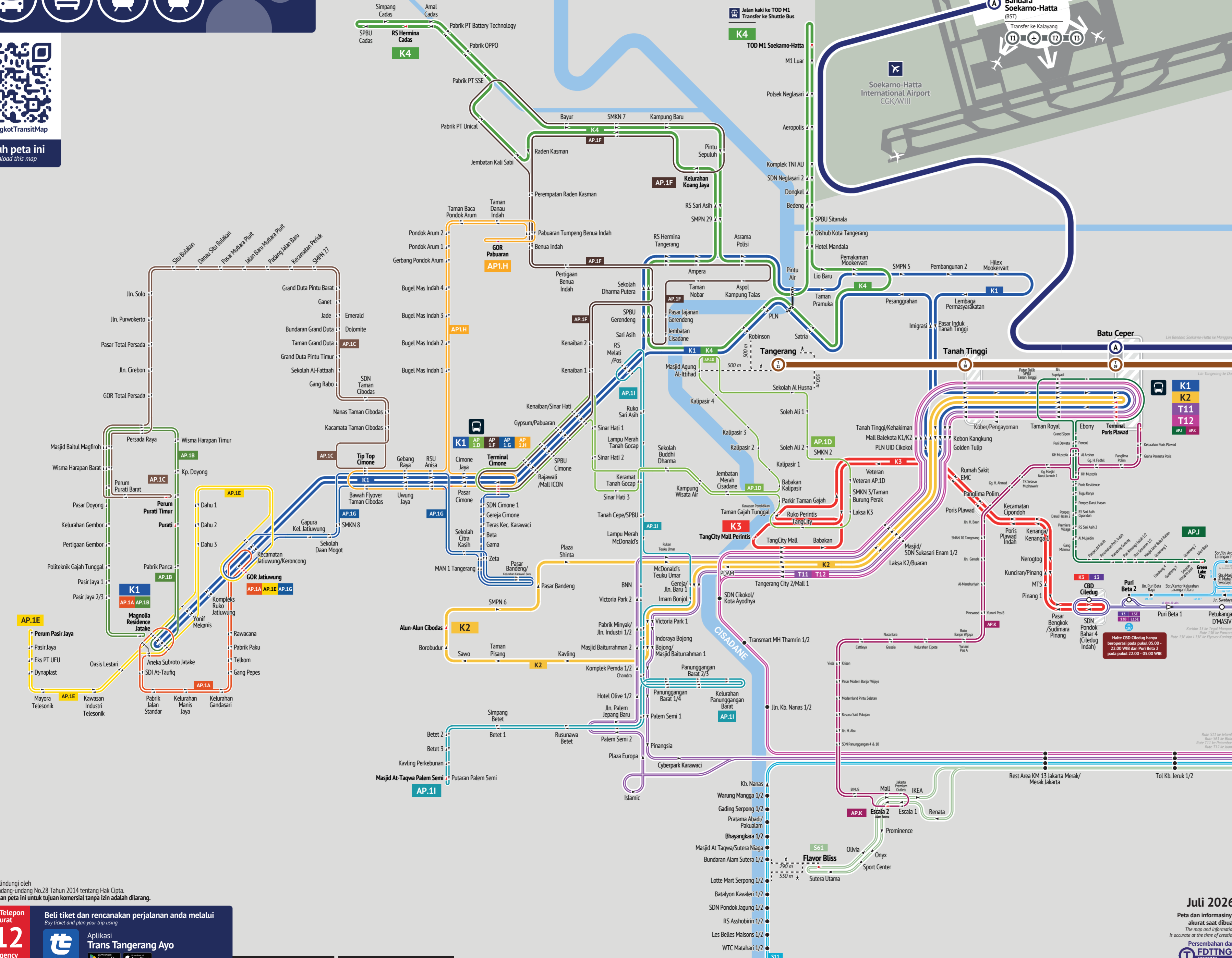


# Peta Integrasi Transportasi Umum Massal Kota Tangerang



s.id/TangkotTransitMap

Unduh peta ini  
Download this map



## Legenda Legends

- Lin BRT Trans Tangerang  
BRT Trans Tangerang Line
- Halte BRT Transjakarta  
Transjakarta BRT Station
- Perhentian Bus Transjakarta  
Transjakarta Bus Stop
- Perhentian Bus/Si Benteng/Mikrotrans (berhenti di arah panah)  
Bus/Microbus Stop (stopping in the arrow direction)
- Halte Bus/Si Benteng/Mikrotrans Awal/Akhir  
Bus/Microbus Terminus
- Lin Pengumpan Si Benteng  
Feeder Si Benteng Line
- Lin Bus Transjakarta  
Transjakarta Bus Line
- Halte/Stasiun Sambungan (Penumpang perlu keluar bangunan halte/stasiun)  
Connecting Station (Passengers are required to exit the station)
- Lin Kereta Api  
Railway Line
- Stasiun Kereta Api  
Railway Station
- Stasiun Kereta Api (berhenti di arah panah)  
Railway Station (stopping in the arrow direction)
- Stasiun Kereta Api Awal/Akhir  
Railway Terminus
- Stasiun Kereta Api Transit (Penumpang tidak perlu keluar bangunan stasiun)  
Railway Interchange Station (Passengers are not required to exit the station)
- Koneksi ke Terminal Bus  
Connection to Bus Terminal
- Bandar Udara  
Airport

## Petunjuk Rute Key to Lines



- K1 Poris Plawad – Jatake
- K2 Poris Plawad – Cibodas
- K3 TangCity Mall – CBD Ciledug
- K4 Cadas – M1 Bandara Soetta
- AP.1A GOR Jatiuwung – Simpang Gajah Tunggal
- AP.1B Simpang Gajah Tunggal – Kampung Ledug
- AP.1C SMPN 31 Tangerang – Taman Cibodas
- AP.1D Terminal Cimone – Soleh Ali
- AP.1E GOR Jatiuwung – Perumahan Pasir Jaya
- AP.1F Terminal Cimone – Koang Jaya
- AP.1G GOR Jatiuwung – Terminal Cimone
- AP.1H Terminal Cimone – GOR Pabuaran Tumpang
- AP.1I Kavling Perkebunan – Simpang Gerendeng
- AP. J Poris Plawad – Green Lake
- AP. K Poris Plawad – Alam Sutera

- 13 Ciledug - Tegall Mampang
- 13B Puri Beta 2 - Pancoran
- 13E Puri Beta 2 - Flyover Kuningan
- T11 Poris Plawad - Petamburan
- S11 Serpong BSD - Jelambar
- L13E Puri Beta 2 - Flyover Kuningan Ekspres
- T12 Poris Plawad - Juanda
- S61 Alam Sutera - Blok M
- JAK.107 Jembatan Garden - Puri Beta

## Kereta Api | Trains

- KRL Komuter Lin Tangerang  
Commuter Rail Tangerang Line  
Tangerang – Duri
- KA Bandara Lin Bandara Soekarno-Hatta  
Airport Railway Soekarno-Hatta Line  
Bandara Soekarno-Hatta – Manggarai

Peta ini dilindungi oleh Pasal 9 Undang-undang No.28 Tahun 2014 tentang Hak Cipta. Penggunaan peta ini untuk tujuan komersial tanpa izin adalah dilarang.

Nomor Telepon Darurat  
**112**  
Emergency Number

Beli tiket dan rencanakan perjalanan anda melalui  
Buy ticket and plan your trip using

Apikasi Trans Tangerang Ayo

Available on Google Play and App Store

Juli 2026  
Peta dan informasinya akurat saat dibuat  
The map and information is accurate at the time of creation  
Persembahkan dari  
**FDITNG**  
Trans Tangerang Line

# Informasi Layanan Transportasi Pusat Kota Tangerang



## Trans Tangerang Ayo

Jam Operasi | *Operating Hours*  
**05.00 - 19.00**

Tarif | *Fare*  
**Rp2.000**



Mandiri e-money  
BRI BRIZZI  
BCA Flazz  
BNI TapCash  
KAI Commuter Kartu Multi Trip



QRIS  
QRIS Tap



Tidak menerima tunai



Unduh aplikasi  
**Trans Tangerang Ayo**



**K1 K2 K3 K4**

Khusus pelajar **GRATIS** di jam berikut:  
*FREE for students during the following hours:*  
**05:00 – 07:00 | 12:00 – 15:00 | 16:30 – 18:00**



## Feeder Si Benteng

Jam Operasi | *Operating Hours*  
**05.00 - 19.00**

Tarif | *Fare*  
**Rp2.000**



QRIS Bank  
QRIS E-wallet



Tidak menerima tunai



Unduh aplikasi  
**Trans Tangerang Ayo**



**AP.1A AP.1B AP.1C AP.1D AP.1E**  
**AP.1F AP.1G AP.1H AP.1I AP. J AP. K**

Khusus pelajar **GRATIS** di jam berikut:  
*FREE for students during the following hours:*  
**05:00 – 07:00 | 12:00 – 15:00 | 16:30 – 18:00**



## Transjakarta

**13**

**BRT**

**T11**

**T12**

**S11**

**S61**

**NBRT**

Jam Operasi | *Operating Hours*

**13** 05.00 - 22.00

**T11** 05.00 - 22.00

22.30

**T12** 05.00 - 21.00

05.00 - 22.00

**S11** 05.00 - 20.30

05.00 - 22.00

**S61** 05.00 - 22.00

Tarif | *Fare*  
**Rp3.500**

07.00–04.59

**Rp2.000**

05.00–06.59

Minimum saldo Rp5.000



### Metode Pembayaran

- Kartu Uang Elektronik (mandiri e-money, BRI BRIZZI, BCA Flazz, BNI TapCash, JakCard Bank Jakarta)
- KAI Commuter Kartu Multi Trip (hanya di rute BRT)
- Melalui aplikasi TJ: Transjakarta
- QRIS Tap melalui aplikasi m-banking atau e-wallet

**Skema pembayaran Jaklingko berlaku**

Informasi rute wilayah Jakarta  
[transjakarta.co.id/rute](https://transjakarta.co.id/rute)

Informasi skema pembayaran Jaklingko  
[s.id/Jaklingko](https://s.id/Jaklingko)

CBD Ciledug – Tegal Mampang  
(22.00-05.00 WIB hanya Puri Beta 2 - Tegal Mampang)

dari Terminal Poris Plawad

dari Petamburan

dari Terminal Poris Plawad

dari Juanda Istiqlal

dari Serpong BSD

dari Jelambar 2

dari Kedua Arah



## Commuter Line Bandara Soekarno-Hatta

Jadwal dapat dicek melalui aplikasi **C-Access**, laman web [commuterline.id](https://commuterline.id) atau Instagram [@kacommuterbandara](https://www.instagram.com/kacommuterbandara)



Tarif | *Fare*

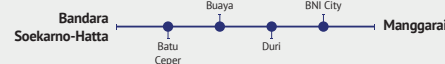
**Rp25.000 - Rp80.000**



### QRIS, Kartu Debit/Kredit, KMT

- Mesin tiket otomatis di stasiun
- Access By KAI / C-Access
- airport-train.kci.id

**Tap & Go Kartu Multi Trip**  
dengan minimal saldo Rp80 ribu



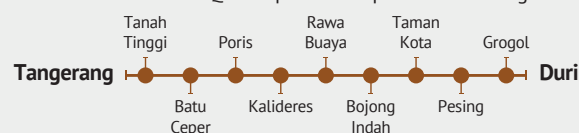
## Commuter Line Tangerang

Jadwal dapat dicek melalui aplikasi **C-Access** atau laman web [commuterline.id](https://commuterline.id)



### Metode Pembayaran

- Kartu Multi Trip
- Kartu Uang Elektronik (mandiri e-money, BRI BRIZZI, BCA Flazz, BNI TapCash, JakCard Bank Jakarta)
- GoTransit by Gojek
- Melalui aplikasi C-Access
- QRIS Tap melalui aplikasi m-banking atau e-wallet



Tarif | *Fare*

**Rp3.000** untuk 20 km pertama  
+ Rp1.000 untuk 10 km berikutnya  
(Tangerang – Duri 19,3 kilometer)

Minimum saldo Rp5.000 (atau Rp13.000 jika menggunakan QRIS Tap)